
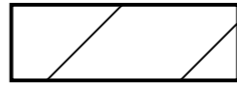
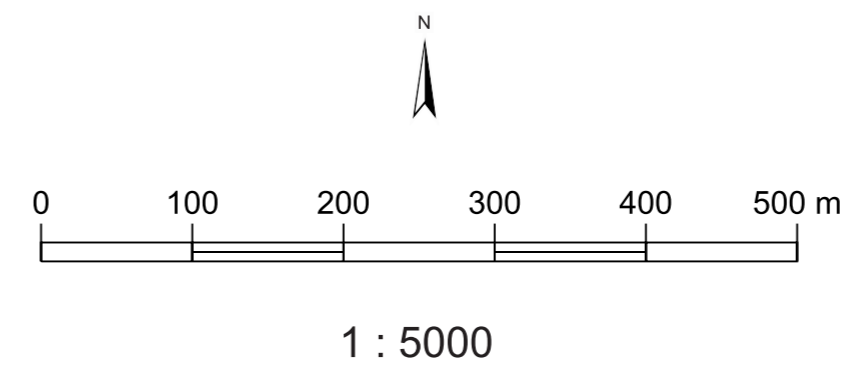
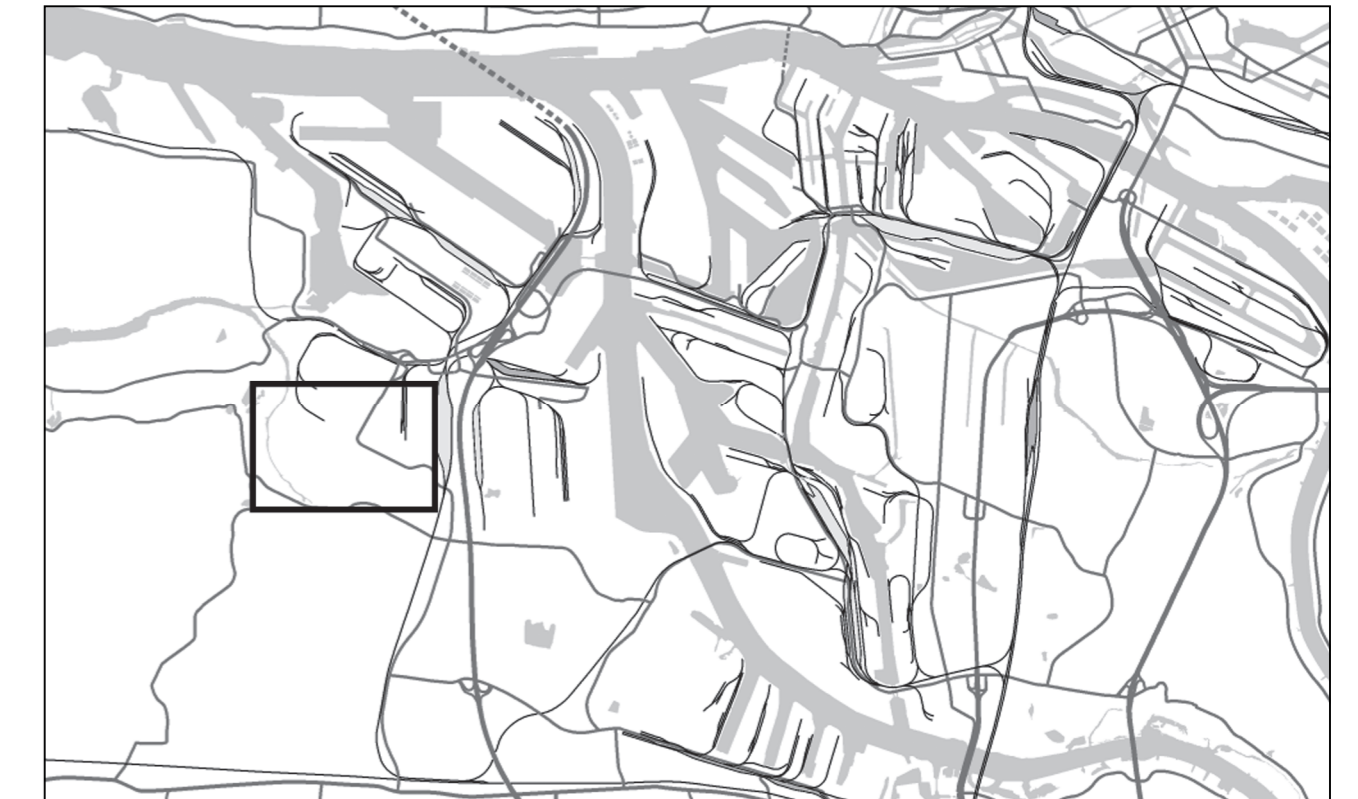


Hafenplanungsverordnung Altenwerder West - Hafenerweiterungsplan -

-  Überführungsbereich
-  Fläche, die gem. § 5 Nr. 1 Hafen EG durch Hafenplanungsverordnung aus dem Hafenerweiterungsgebiet herausgenommen und in das Hafennutzungsgebiet überführt wird.



Freie und Hansestadt Hamburg



Hafenplanungsverordnung Altenwerder West

- Hafenerweiterungsplan -

Bezirk Harburg	Stadtteile	Ortsteile
	Altenwerder	713
	Moorburg	712
	Francop	716

Hamburg Port Authority • Neuer Wandrahm 4 • 20457 Hamburg
 Redaktion: Bauaufsicht und Umwelt • S4
 Produktion: Kartographie • W344 • Januar 2016
 Kartengrundlage: Hafenkarte 1:10000 (HK10) • HPA